

ALINEAMIENTO Y NUMERO OFICIAL



AYUNTAMIENTO
CONSTITUCIONAL
DE IXTLAHUACAN DE
LOS MEMBRILLOS, JAL.
2012-2015


C. DIRECTOR DE OBRAS PÚBLICAS

0492

PRESENTE:

EL SUSCRITO, PROPIETARIO DEL PREDIO QUE SE INDICA, SOLICITA **ALINEAMIENTO Y NUMERO OFICIAL** PARA EL MISMO PROTESTANDO DE LA VERACIDAD DE LOS DATOS QUE EN SEGUIDA PROPORCIONA

UBICACIÓN		SERVICIOS EXISTENTES	
SECTOR <u>Las Aguilillas</u> <small>NUM. Y NOMBRE</small>		AGUA <u>No</u> <small>SI O NO</small>	
CALLE <u>Antigua Carretera</u> NUM. <u>505</u> <u>507</u>		ALUMBRADO <u>No</u>	
FRACCIONAMIENTO O ZONA <u>Las Aguilillas</u>		DRENAJE <u>SI</u>	
MANZANA _____	LOTE _____	BANQUETA <u>No</u>	
LUGAR PARA CROQUIS QUE DEBE DIBUJARSE CON TINTA		PAVIMENTO <u>Terraceria.</u>	



DATOS QUE DEBEN INCLUIRSE EN EL CROQUIS

DIMENSIONES DE TODOS LOS LINDEROS DEL PREDIO, DISTANCIA DEL PREDIO A AMBAS ESQUINAS. CALLES QUE LIMITAN LA MANZANA LOCALIZACIÓN DE LA(S) ENTRADAS AL PREDIO

IXTLAHUACÁN DE LOS MEMBRILLOS, A 28 DE 07 DE 2016

ESTADOS UNIDOS MEXICANOS
GOBIERNO MUNICIPAL DE
IXTLAHUACÁN DE LOS MEMBRILLOS
2015-2018
DIRECCION DE PLANEACION
DESARROLLO SUSTENTABLE
Y OBRAS PÚBLICAS

[Signature]
NOMBRE DEL PROPIETARIO
[Signature]
FIRMA
[Signature]
DOMICILIO

CALIFICACION \$ 566.66
28/07/2016
2349773
Recibí Original 30 Sept/2016
[Signature]

ALINEAMIENTO Y NUMERO OFICIAL



AYUNTAMIENTO
CONSTITUCIONAL
DE IXTLAHUACAN DE
LOS MEMBRILLOS, JAL.
2012-2015

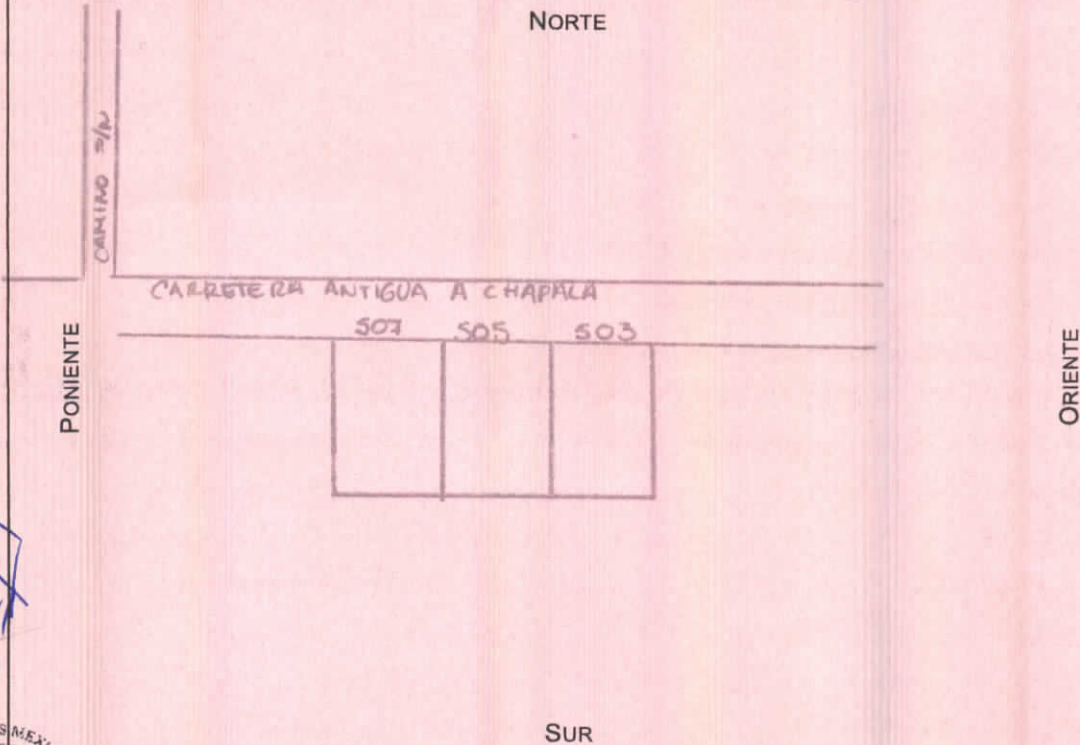
C. DIRECTOR DE OBRAS PÚBLICAS

0493

PRESENTE:

EL SUSCRITO, PROPIETARIO DEL PREDIO QUE SE INDICA, SOLICITA **ALINEAMIENTO Y NUMERO OFICIAL** PARA EL MISMO PROTESTANDO DE LA VERACIDAD DE LOS DATOS QUE EN SEGUIDA PROPORCIONA

UBICACIÓN		SERVICIOS EXISTENTES	
SECTOR <u>Los Aguilillas</u> <small>NUM. Y NOMBRE</small>		AGUA <u>No</u> <small>SI O NO</small>	
CALLE <u>Carretera Antigua a Chapala</u> NUM. <u>503</u>		ALUMBRADO <u>No</u>	
FRACCIONAMIENTO O ZONA <u>Los Aguilillas</u>		DRENAJE <u>SI</u>	
MANZANA _____	LOTE _____	BANQUETA <u>No</u>	
LUGAR PARA CROQUIS QUE DEBE DIBUJARSE CON TINTA		PAVIMENTO <u>Terraceru</u>	



DATOS QUE DEBEN INCLUIRSE EN EL CROQUIS

DIMENSIONES DE TODOS LOS LINDEROS DEL PREDIO, DISTANCIA DEL PREDIO A AMBAS ESQUINAS. CALLES QUE LIMITAN LA MANZANA
(LOCALIZACIÓN DE LA (S) ENTRADAS AL PREDIO)

GOBIERNO MUNICIPAL DE
IXTLAHUACÁN DE LOS MEMBRILLOS
2015-2018

DIRECCION DE PLANEACION
DESARROLLO SUSTENTABLE
Y OBRAS PUBLICAS

IXTLAHUACÁN DE LOS MEMBRILLOS, A 28 DE 07 DE 2016

OBSERVACIONES

[Signature]
NOMBRE DEL PROPIETARIO
[Signature]
FIRMA
[Signature]
DOMICILIO

CALIFICACION \$ 529.56
28/07/2016
9102/2016
2340775
30 Sept. / 2016
[Signature]

ALINEAMIENTO Y NUMERO OFICIAL



AYUNTAMIENTO
CONSTITUCIONAL
DE IXTLAHUACÁN DE
LOS MEMBRILLOS, JAL.
2012-2015

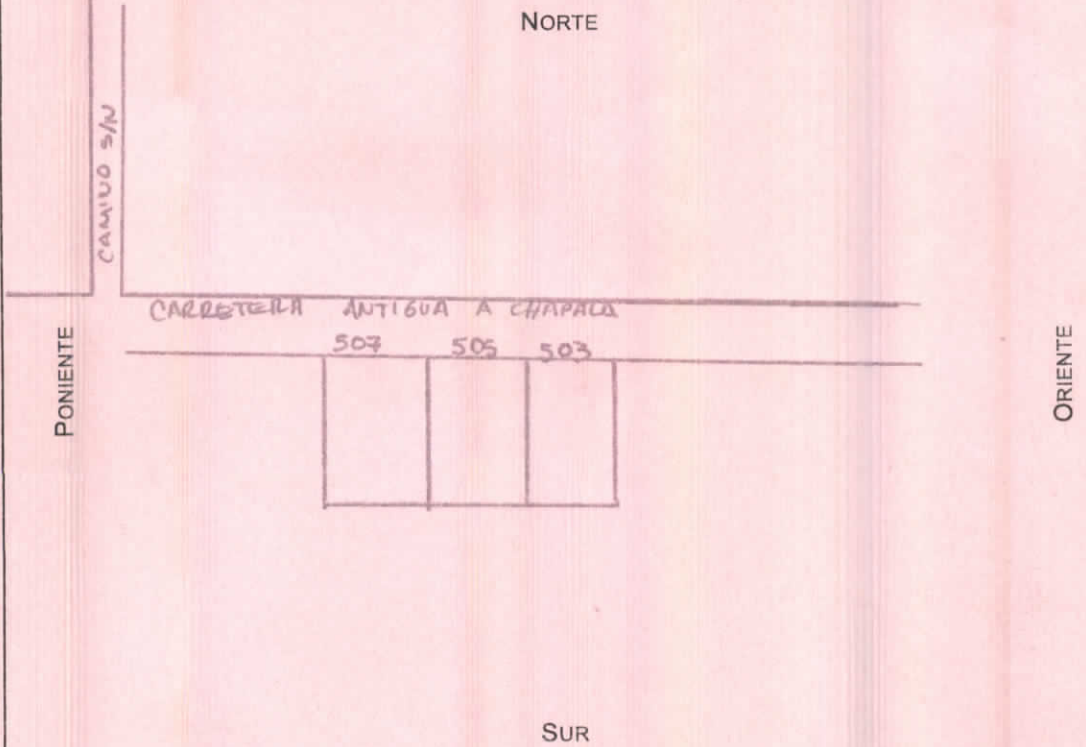
C. DIRECTOR DE OBRAS PÚBLICAS

0494

PRESENTE:

EL SUSCRITO, PROPIETARIO DEL PREDIO QUE SE INDICA, SOLICITA **ALINEAMIENTO Y NUMERO OFICIAL** PARA EL MISMO PROTESTANDO DE LA VERACIDAD DE LOS DATOS QUE EN SEGUIDA PROPORCIONA

UBICACIÓN		SERVICIOS EXISTENTES	
SECTOR <u>Aguilillas</u> <small>NUM. Y NOMBRE</small>		AGUA <u>No (para)</u> <small>SI O NO</small>	
CALLE <u>Carretera Antigua a Chapala</u> NUM. <u>507</u>		ALUMBRADO <u>No</u>	
FRACCIONAMIENTO O ZONA <u>Las Aguilillas</u>		DRENAJE <u>SI</u>	
MANZANA _____ LOTE _____		BANQUETA <u>SI</u>	
LUGAR PARA CROQUIS QUE DEBE DIBUJARSE CON TINTA		PAVIMENTO <u>Teraceria</u>	



DATOS QUE DEBEN INCLUIRSE EN EL CROQUIS

DIMENSIONES DE TODOS LOS LINDEROS DEL PREDIO, DISTANCIA DEL PREDIO A AMBAS ESQUINAS. CALLES QUE LIMITAN LA MANZANA
(LOCALIZACIÓN DE LA(S) ENTRADAS AL PREDIO)

IXTLAHUACÁN DE LOS MEMBRILLOS, A 82 DE 07 DE 2016

ESTADOS UNIDOS MEXICANOS
GOBIERNO MUNICIPAL DE
IXTLAHUACÁN DE LOS MEMBRILLOS
2015-2018
DIRECCION DE PLANEACION
DESARROLLO SUSTENTABLE
Y OBRAS RESERVACIONES

[Signature]
NOMBRE DEL PROPIETARIO
[Signature]
FIRMA
[Signature]
DOMICILIO

CALIFICACION \$ 2,212.36
28/07/2016
30 Sept. 2016
2349774
[Signature]